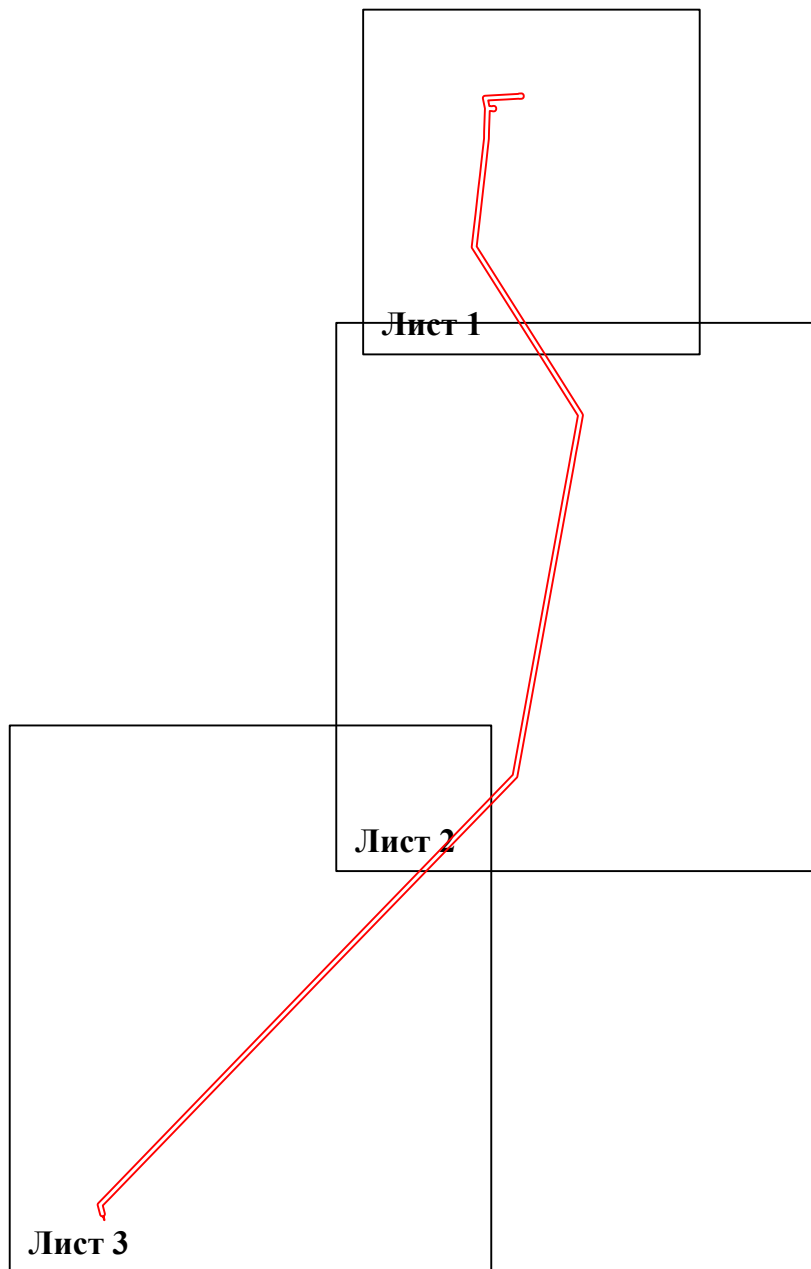


**Схема расположения границ публичного сервитута
для эксплуатации объекта**


Высоковольтная линия 10кВ ф.Теплицы-1 от ПС 110/10кВ Деевская до ТП 4705, 4706. Литер 8
(наименование объекта)

План границ объекта

Обзорная схема границ объекта



Условные обозначения:

 - граница устанавливаемой зоны публичного сервитута

**Схема расположения границ публичного сервитута
для эксплуатации объекта**

Высоковольтная линия 10кВ ф.Теплицы-1 от ПС 110/10кВ Деевская до ТП 4705, 4706. Литер 8

(наименование объекта)





План границ объекта	
---------------------	--



Используемые условные знаки и обозначения: Масштаб 1:5000 Лист 1 из 3

1. обозначение характерной точки границы истонченияемой

• 1 - обозначение характерной точки границы устанавливаемой
зоны публичного сервитута

-  - границы земельных участков, попадающих в зону публичного сервитута
 - граница кадастрового квартала
66:01:5301001 - номер кадастрового квартала
 - граница устанавливаемой зоны публичного сервитута
 - ось линии

— Граница устанавливаемой зоны публичного сервитута

_____ **CCD number** _____

Схема расположения границ публичного сервитута
для эксплуатации объекта
Высоковольтная линия 10кВ ф.Теплицы-1 от ПС 110/10кВ Деевская до ТП 4705, 4706. Литер 8
(наименование объекта)

План границ объекта



Используемые условные знаки и обозначения:

- 1 - обозначение характерной точки границы устанавливаемой зоны публичного сервитута
- - границы земельных участков, попадающих в зону публичного сервитута
- - граница кадастрового квартала
- 66:01:5301001 - номер кадастрового квартала
- - граница устанавливаемой зоны публичного сервитута
- - ось линии

Масштаб 1:5000

:242 - кадастровый номер ЗУ

Алапаевский район - наименование субъекта, населенного пункта

**Схема расположения границ публичного сервитута
для эксплуатации объекта**

Высоковольтная линия 10кВ ф.Теплицы-1 от ПС 110/10кВ Деевская до ТП 4705, 4706. Литер 8

(наименование объекта)

План границ объекта



Используемые условные знаки и обозначения:

Масштаб 1:5000

Лист 3 из 3

- 1 - обозначение характерной точки границы устанавливаемой зоны публичного сервитута
 - - границы земельных участков, попадающих в зону публичного сервитута
 - - граница кадастрового квартала
 - 66:01:5301001 - номер кадастрового квартала
 - :242 - кадастровый номер ЗУ
 - - граница устанавливаемой зоны публичного сервитута
 - - ось линии
 - Алапаевский район - наименование субъекта, населенного пункта